



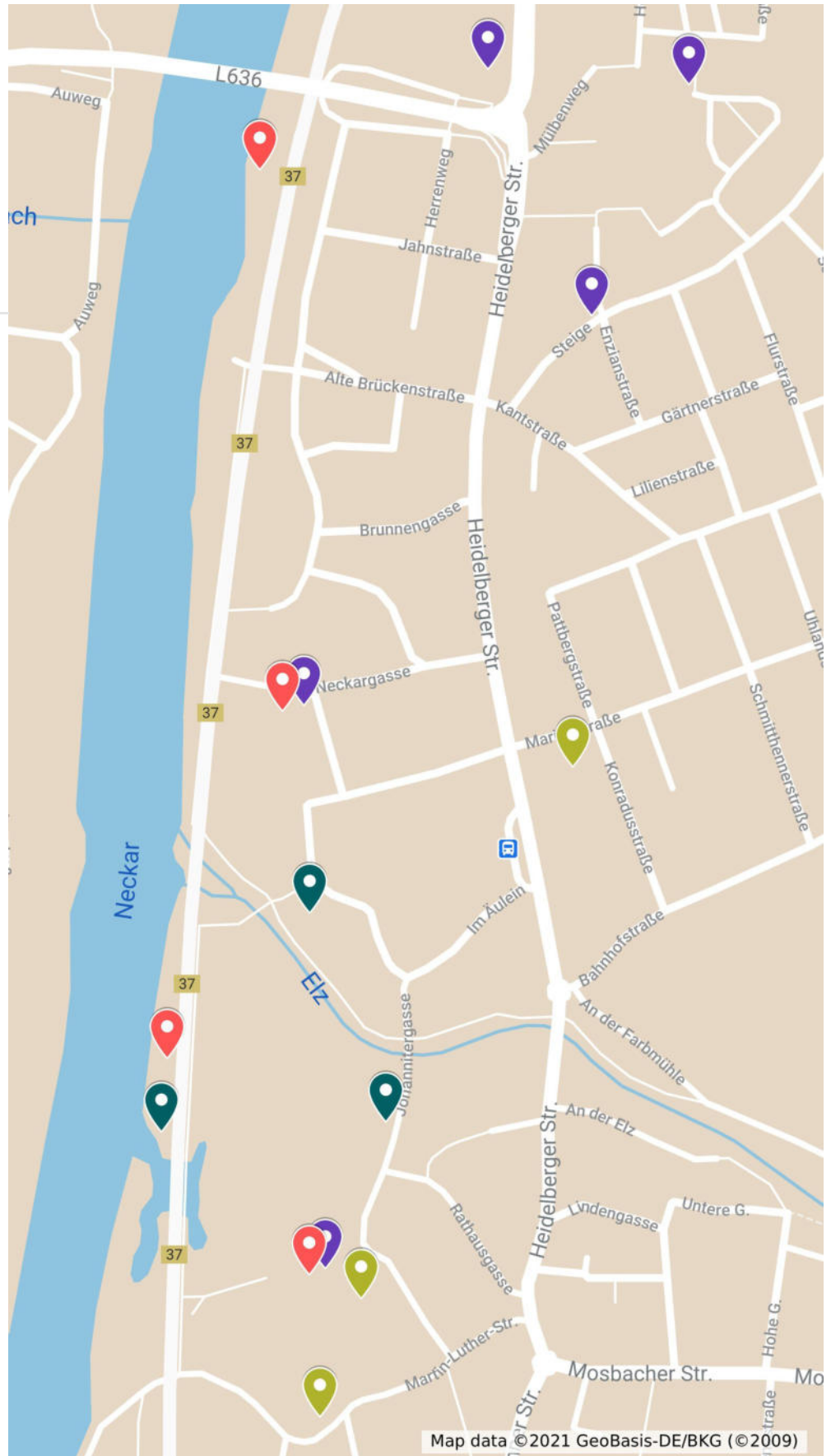


Actionbounkarte - Georgstag







Actionbound Georgstag

-  Sandkasten
-  Schöner Ort
-  Sitzgelegenheit für Zwischenstationen
-  Kirche

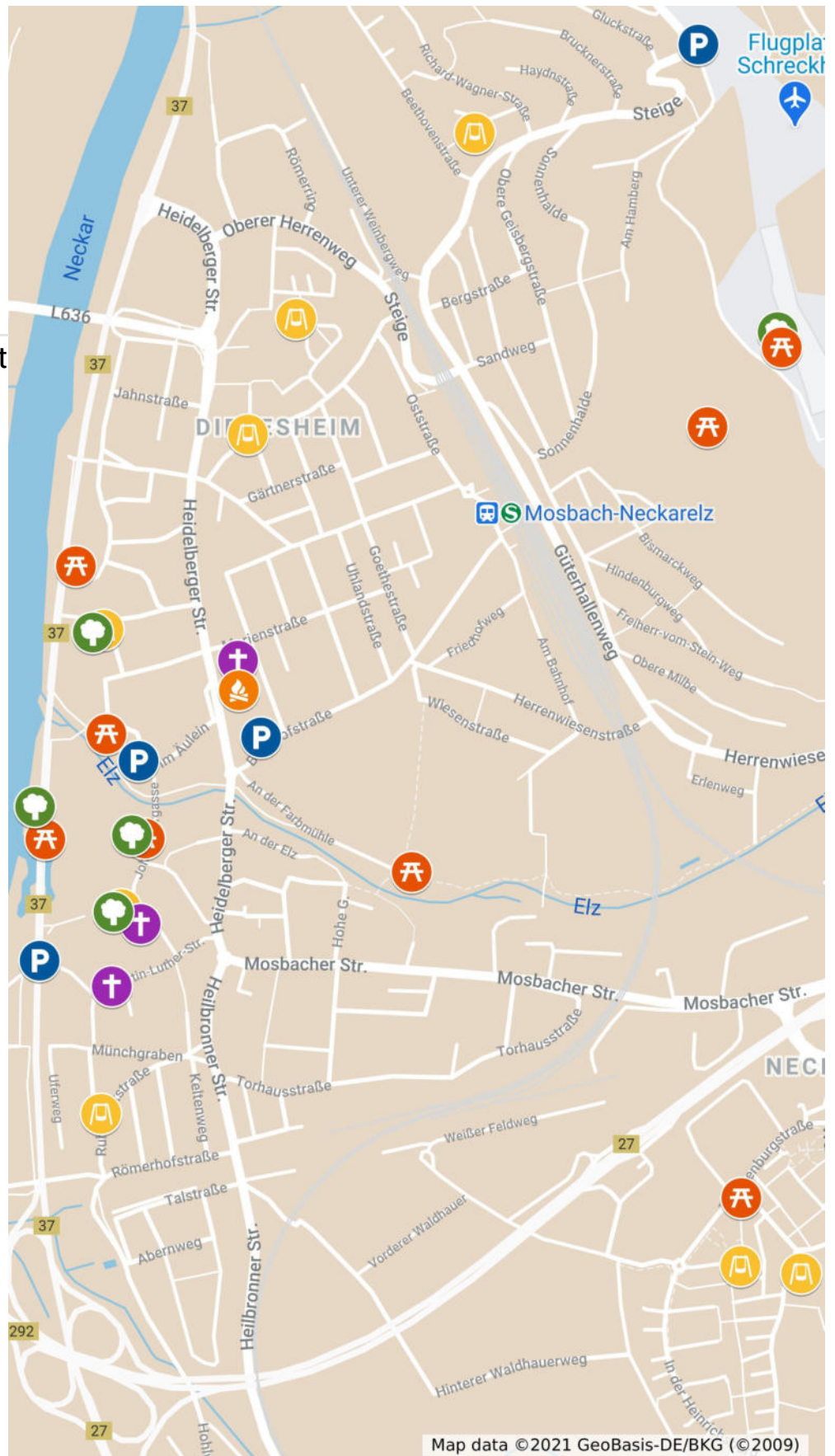


1 - Übersicht - Actionbounkarte_Georgstag_Neckarelz

Actionbound Georgstag







-  Sandkasten
-  Sitzgelegenheit
-  Parkplatz
-  Schöner Ort
-  Kirche
-  Pfadfinder in Neckarelz

Mit der Übersichtskarte kannst du deinen Eigenen Weg Planen. Du Soltest in der Reihenfolge an einem Spielplatz einer Kirche und zum Schluss an einem gemütlichem Ort im Grünen vorbeikommen. Auf der Karte findest du aber auch Gelegenheiten um eine Pause machen.



2 - lange Route_5km - Actionbounkarte_Georgstag_Neckarelz

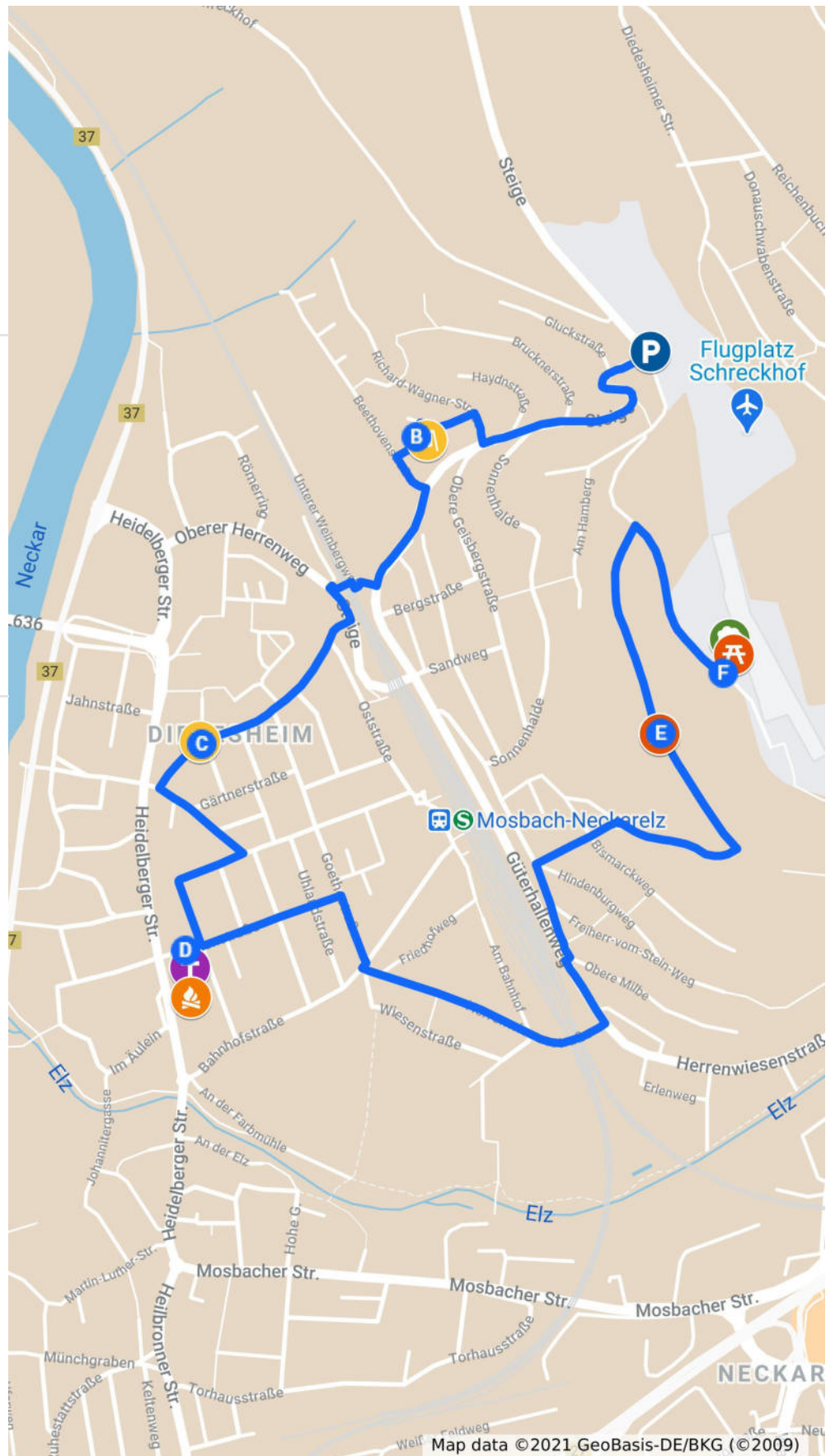
Actionbound Georgstag

-  Sandkasten
-  Sitzgelegenheit
-  Kirche
-  Parkplatz
-  Pfadfinder in Neckarelz
-  Schöner Ort

Route von Parkplatz Flugplatz nach Bank Flugplatz







- A** Parkplatz Flugplatz
- B** Spielplatz Leharstraße
- C** Spielplatz Steige/Capri
- D** St. Maria
- E** Bank am Aussichtspunkt
- F** Bank Flugplatz

Diese Route ist 5km lang und für welche, die etwas länger durchhalten und auch gern in der Natur unterwegs sind. Du kommst in der Reihenfolge an einem Spielplatz einer Kirche und zum Schluss an einem gemütlichem Ort im Grünen vorbei. Auf der Karte findest du aber auch Gelegenheiten um eine Pause machen.









3 - kurze Route - Actionbounkarte_Georgstag_Neckarelz

Actionbound Georgstag

-  Kirche
-  Parkplatz
-  Sitzgelegenheit
-  Sandkasten
-  Schöner Ort
-  Pfadfinder in Neckarelz

kurze Route (2km)







-  A Parkplätze
-  B Bank
-  C Spielplatz
-  D Bank
-  E Martinskirche
-  F Spielplatz

Diese Route ist eher für einen kurzen Spaziergang geeignet oder für welche, die gerne etwas länger an einem schönen Ort verweilen. Du kommst in der Reihenfolge an einem Spielplatz einer Kirche und zum Schluss an einem gemütlichem Ort im Grünen vorbei. Auf der Karte findest du aber auch Gelegenheiten um eine Pause machen.




4 - Waldsteigeroute - Actionboundkarte_Georgstag_Neckarelz

Actionbound Georgstag

-  Sandkasten
-  Kirche
-  Parkplatz
-  Pfadfinder in Neckarelz
-  Schöner Ort
-  Sitzgelegenheit

Waldsteigeroute (4km)

-  A Bank
-  B Spielplatz
-  C Martinskirche
-  D Spielplatz
-  E Bank

Diese Route ist speziell für Teilnehmer aus der Waldsteige in Neckarelz und ist 4km lang. Du kommst in der Reihenfolge an einem Spielplatz einer Kirche und zum Schluss an einem gemütlichem Ort im Grünen vorbei. Auf der Karte findest du aber auch Gelegenheiten um eine Pause machen.

